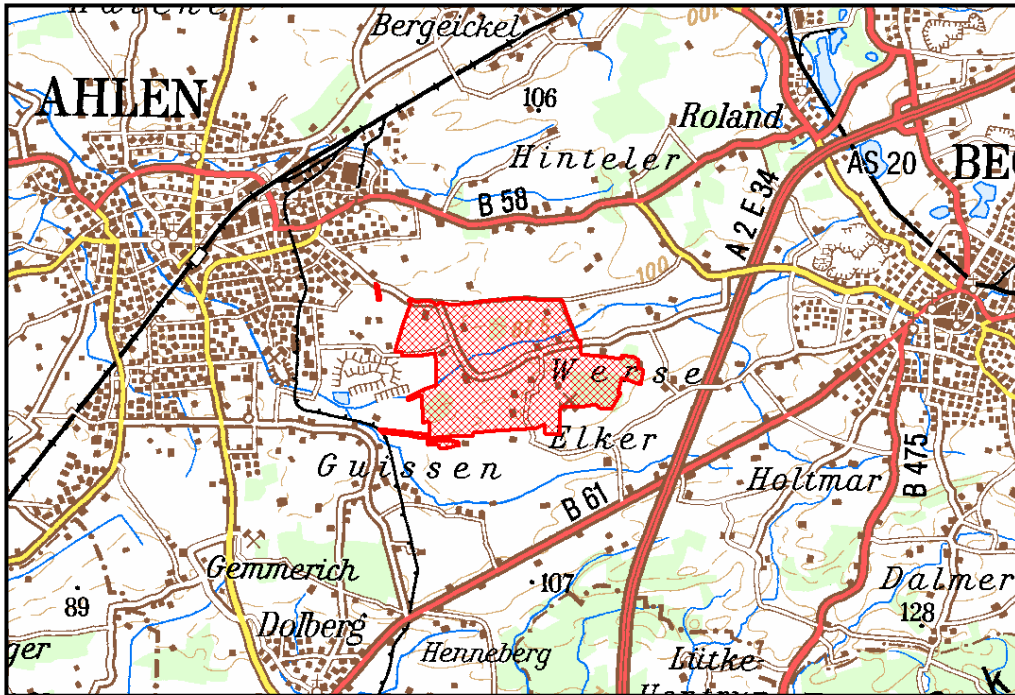
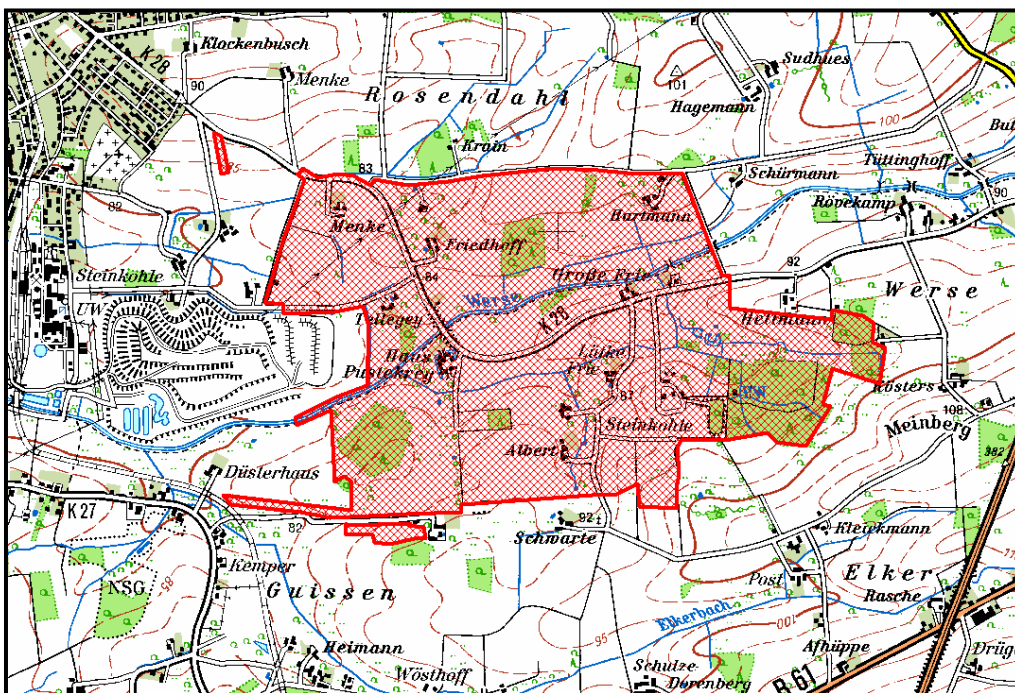


Bodenordnungsverfahren Werseae




TÜK 1:200.000 Nordrhein – Westfalen

© Landesvermessungsamt Nordrhein – Westfalen für Kartographie und Geodäsie 2003



Top. Karte 1:50.000 Nordrhein – Westfalen

© Landesvermessungsamt Nordrhein – Westfalen für Kartographie und Geodäsie 2003

 Grenze des Verfahren

Ziel der Bodenordnung

- Landbereitstellung für den Hochwasserschutz der Stadt Ahlen und den Unterliegern,
- Beseitigung der daraus resultierenden Nachteile für die allgemeine Landeskultur