

**Bezirksregierung Münster**  
**- Flurbereinigungsbehörde -**

48653 Coesfeld, 29.12.2021  
Leisweg 12  
Tel: 0251/411-0

**Flurbereinigung Darfeld**  
**Az. 33.7 – 4 08 01**

## 7. Änderungsbeschluss

Die Bezirksregierung Münster als Flurbereinigungsbehörde hat beschlossen:

1. Das durch den Flurbereinigungsbeschluss vom 09.12.2008 festgestellte und durch Änderungsbeschlüsse vom 15.02.2016, 12.10.2016, 04.11.2016, 20.06.2018, 31.01.2019 und 20.04.2021 geänderte Flurbereinigungsgebiet wird gem. § 8 Abs. 1 des Flurbereinigungsgesetzes - FlurbG - in der Fassung der Bekanntmachung vom 16.03. 1976 (BGBl. I S. 546), in der derzeit gültigen Fassung, wie folgt geändert:

Aus dem Flurbereinigungsgebiet werden die nachfolgend aufgeführten Flurstücke ausgeschlossen:

**Kreis Coesfeld**  
**Gemeinde Rosendahl**

**Gemarkung Darfeld**  
**Flur 22, Flurstück 93, Größe 0,0323 ha**

**Kreis Steinfurt**  
**Gemeinde Laer**

**Gemarkung Laer**  
**Flur 4, Flurstück ~~73~~, Größe 37,8973 ha**

*74*

Die ausgeschlossenen Grundstücke sind auf der als Anlage zu diesem Beschluss genommenen Übersichtskarte dargestellt. Das Flurbereinigungsgebiet hat jetzt eine Größe von ca. ~~987 ha.~~ *953 ha.*

### Gründe

Die Voraussetzungen für die Änderung des Flurbereinigungsgebietes liegen vor. Die neue Abgrenzung des Flurbereinigungsgebietes entspricht dem Flurbereinigungszweck. Zweck der Flurbereinigung ist die Herbeiführung einer sinnvollen Neuordnung der land- und forstwirtschaftlichen Verhältnisse und der allgemeinen Landeskultur. Dieser Zweck wäre ohne die vorgenommene Änderung nicht oder nur schwer erreichbar. Die an der Änderung beteiligten Grundstückseigentümer sind gem. § 5 Abs. 1 FlurbG über das Flurbereinigungsverfahren aufgeklärt worden.

*Korrektur*  
*gem. § 132*  
*17.02.22*

*Ep*



**Rechtsbehelfsbelehrung**

Gegen diesen Beschluss ist innerhalb eines Monats nach Bekanntgabe der Widerspruch statthaft.

Der Widerspruch ist schriftlich bei der

**Bezirksregierung Münster, Dezernat 33, 48128 Münster**

oder zur Niederschrift bei der

**Bezirksregierung Münster, Dezernat 33, Leisweg 12, 48653 Coesfeld**

zu erheben.

*Auf elektronischem Wege kann der Widerspruch wie folgt erhoben werden:  
-durch De-Mail in der Sendevariante mit bestätigter sicherer Anmeldung nach dem De-Mail-Gesetz.*

*Die De-Mail-Adresse lautet: [poststelle@brms-nrw.de-mail.de](mailto:poststelle@brms-nrw.de-mail.de).*

*-durch Übermittlung eines elektronischen Dokuments mit qualifizierter elektronischer Signatur an die elektronische Poststelle der Behörde.*

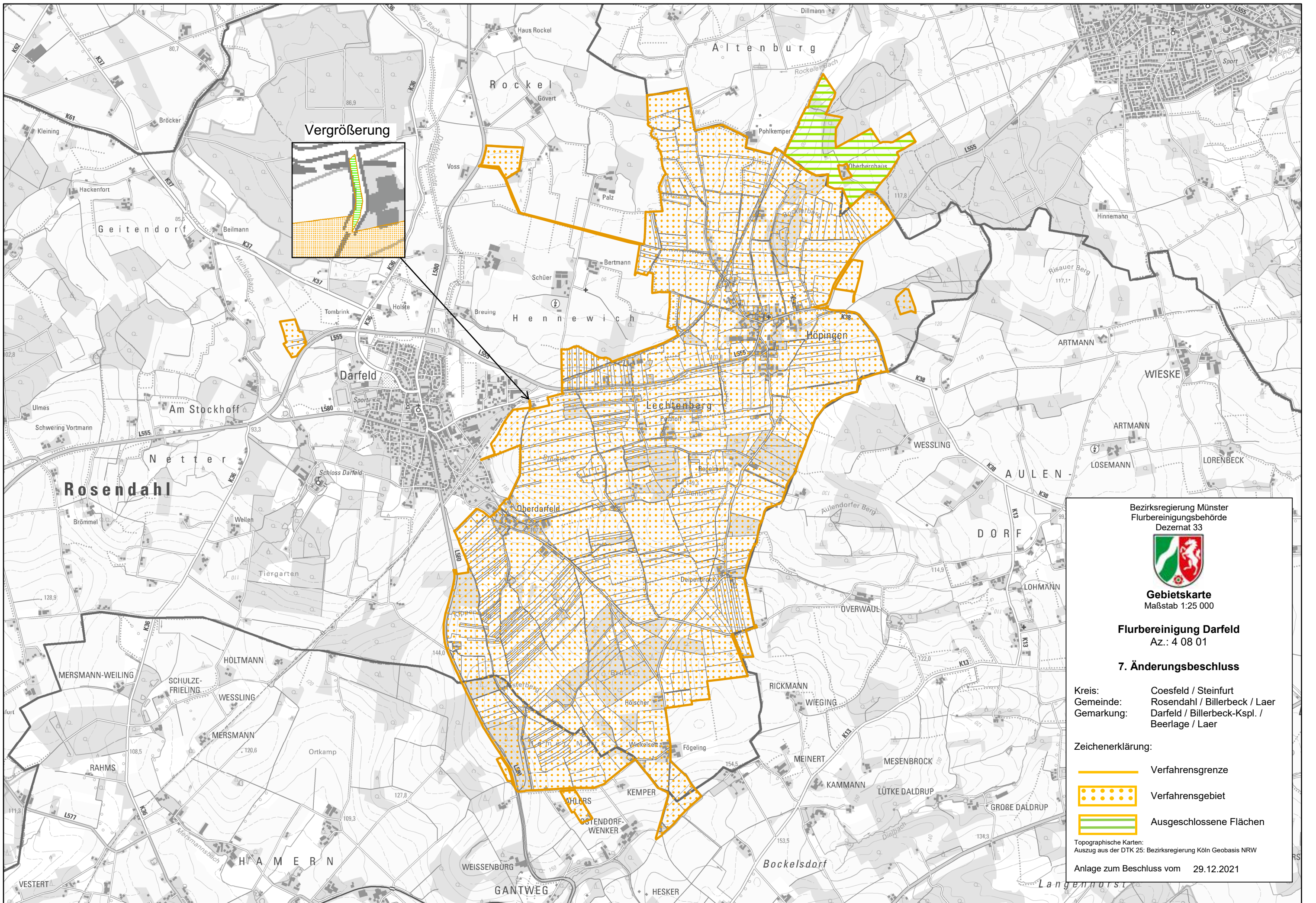
*Die E-Mail-Adresse lautet: [poststelle@brms.sec.nrw.de](mailto:poststelle@brms.sec.nrw.de).*

Im Auftrag



Kehl





Bezirksregierung Münster  
 Flurbereinigungsbehörde  
 Dezernat 33






**Gebietskarte**  
 Maßstab 1:25 000

**Flurbereinigung Darfeld**  
 Az.: 4 08 01

**7. Änderungsbeschluss**

Kreis: Coesfeld / Steinfurt  
 Gemeinde: Rosendahl / Billerbeck / Laer  
 Gemarkung: Darfeld / Billerbeck-Kspl. / Beerlage / Laer

**Zeichenerklärung:**

-  Verfahrensgrenze
-  Verfahrensgebiet
-  Ausgeschlossene Flächen

Topographische Karten:  
 Auszug aus der DTK 25: Bezirksregierung Köln Geobasis NRW

Anlage zum Beschluss vom 29.12.2021