

Bezirksregierung Münster  
Flurbereinigungsbehörde  
Dezernat 33



**Gebietskarte**  
Maßstab 1 : 25000

Flurbereinigungsverfahren




**Darfeld**

**Az: - 4 08 01 -**

**5. Änderungsbeschluss**

Kreis Coesfeld  
Gemeinde Rosendahl / Billerbeck  
Gemarkung Darfeld / Billerbeck / Beerlage

**Zeichenerklärung:**

-  Verfahrensgrenze
-  Verfahrensgebiet
-  zugezogene Flächen
-  ausgeschlossene Flächen

Topographische Karten:  
Bezirksregierung Köln Geobasis NRW  
Auszug aus der DGK 5  
Anlage zum 5. Änderungsbeschluss vom 31.01.2019