
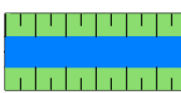

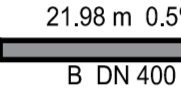


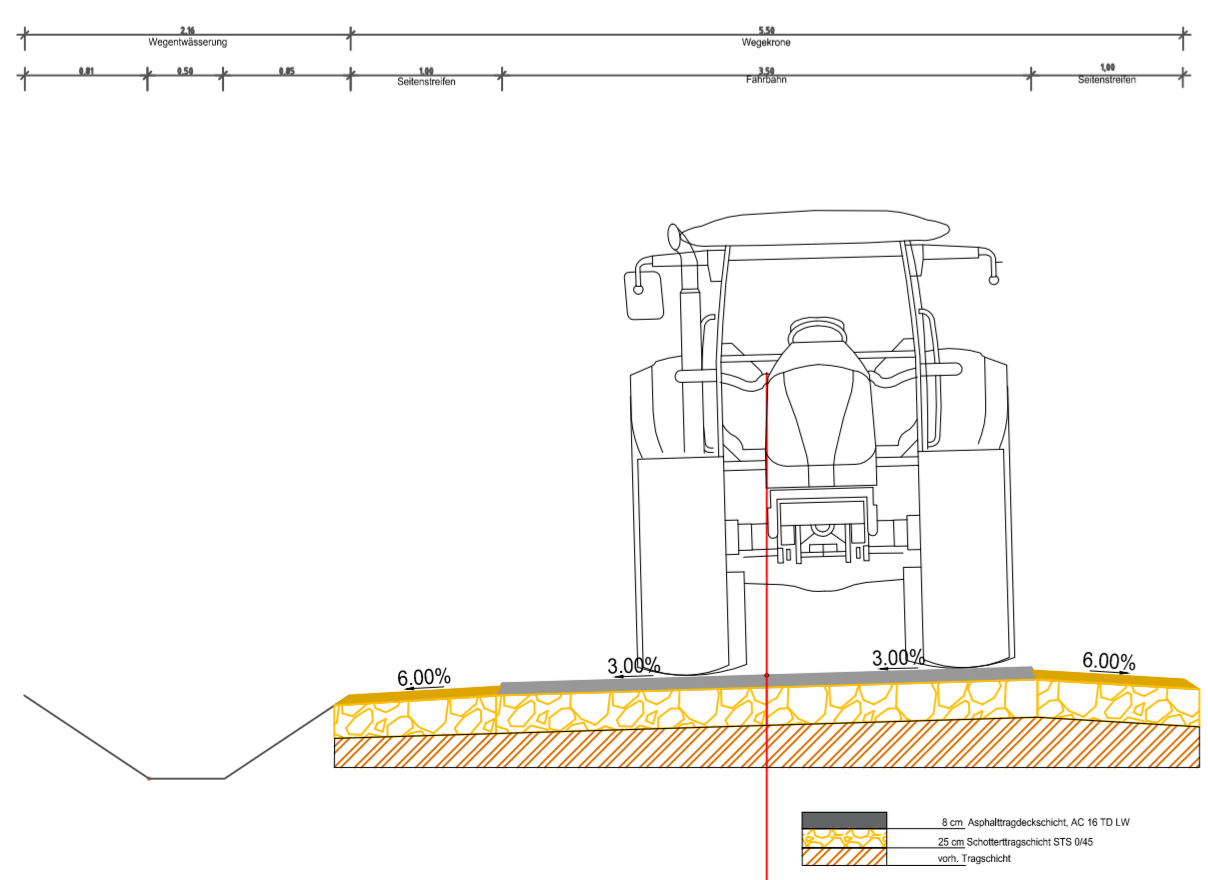


Hinweis: Die Lage der Versorgungsleitungen ist wenn, lediglich nachrichtlich eingetragen und bei der Bauausführung genauer zu prüfen.

Legende [Planung]

-  Asphaltdeckschicht Fahrbahn
-  Entwässerung
-  Bankette
-  Durchlass

Regelquerschnitt



Index	Art der Änderung	Datum	Name

Verfasser: Bezirksregierung Münster
 Dezerntat 33
 Ländliche Entwicklung / Bodenordnung
 Leisweg 12
 48653 Coesfeld

Verfahren: FB Darfeld 4 08 01	Maßstab LP: 1 : 500 Maßstab RQ: 1 : 50									
Bauwerk: DA 19-4 A Weg 114	Blatt 1 von 3									
Zzeichnungsdarstellung: Lageplan zur Ausschreibung	<table border="1"> <tr> <td>bearbeitet</td> <td>Datum</td> <td>Zeichen</td> </tr> <tr> <td>20.09.2019</td> <td>17.07.2019</td> <td>Pöpping</td> </tr> <tr> <td>gezeichnet</td> <td>17.07.2019</td> <td>Pöpping</td> </tr> </table>	bearbeitet	Datum	Zeichen	20.09.2019	17.07.2019	Pöpping	gezeichnet	17.07.2019	Pöpping
bearbeitet	Datum	Zeichen								
20.09.2019	17.07.2019	Pöpping								
gezeichnet	17.07.2019	Pöpping								
aufgestellt zur Bauausführung freigegeben										
Coesfeld2019 Bezirksregierung Münster										