


Bezirksregierung Münster  
 Flurbereinigungsbehörde  
 Dezernat 33


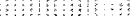
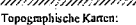


**Gebietskarte**  
 Maßstab 1:10000 *ohne*

Flurbereinigungsverfahren  
**Ramsdorf - Krückling**  
 Az: - 4 15 07 -  
**1. Änderungsbeschluss**

Stadt Velen  
 Stadt Borken

**Zeichenerklärung:**

	Verfahrensgrenze
	Verfahrensgebiet
	zugezogene Flächen

Topographische Karten:  
 Bezirksregierung Köln Geobasis NRW  
 Auszug aus der DGK 5

Anlage zum 1. Änderungsbeschluss