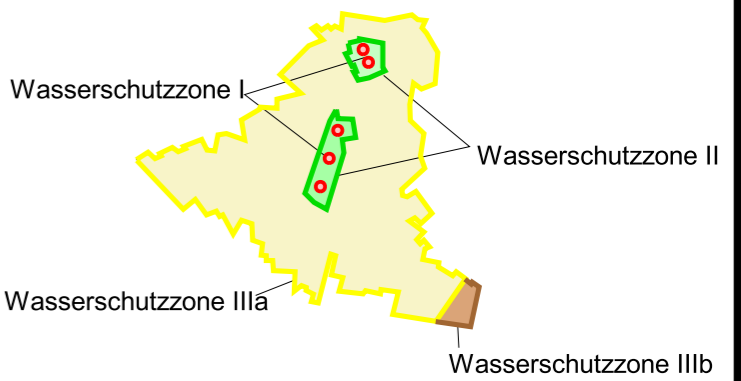




Legende:

- Förderbrunnen
- ⊕ Förderbrunnen rückgebaut

**Abgrenzung des
Wasserschutzgebietes "Epe"**



Plan-Nr.: 1c	 <small>BERATENDE HYDROGEOLOGEN BDG BERATENDE INGENIEURE VBI</small>	
Ausfertigung:	 Neuausweisung des Wasserschutzgebietes "Epe"	
	Übersichtskarte	
gez.: ES	Maßstab: 1:17.500	
gepr.: FS	Der Bearbeiter:	
Projektnummer: 1750a	Bielefeld, den 18.11.2020	

5783000
5782000
5781000
5780000
5779000